


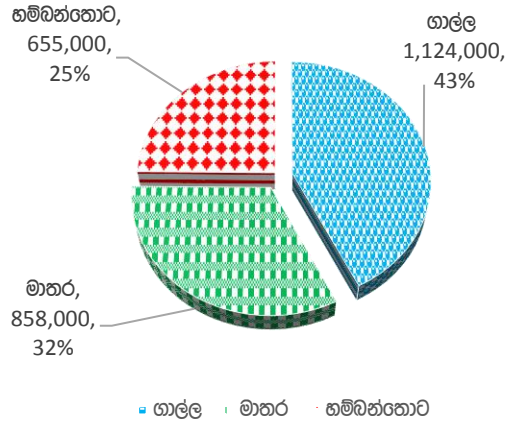
දිස්ත්‍රික්ක මට්ටමින් දකුණු පළාතේ ජනගහන සංසංධිතාත්මකව - 2018 (ඇස්තමේන්තු)



දකුණු පළාතේ ජනගහනය - 2018 ඇස්තමේන්තු

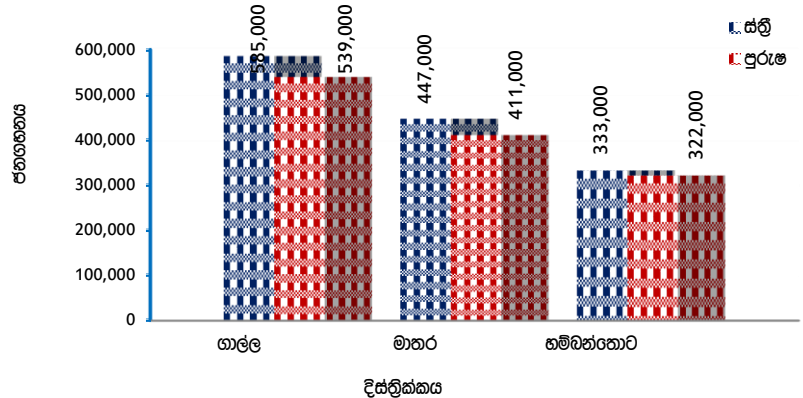
දිස්ත්‍රික් මට්ටමින්

දිස්ත්‍රික්කය	ජනගහනය
ගාල්ල	1,124,000
මාතර	858,000
හම්බන්තොට	655,000
දකුණු පළාත	2,637,000



ස්ත්‍රී / පුරුෂ භාවය අනුව

දිස්ත්‍රික්කය	ස්ත්‍රී	පුරුෂ	එකතුව
ගාල්ල	585,000	539,000	1,124,000
මාතර	447,000	411,000	858,000
හම්බන්තොට	333,000	322,000	655,000
දකුණු පළාත	1,365,000	1,272,000	2,637,000



ප්‍රාදේශීය ලේකම් කොට්ඨාස මට්ටමින් 2012 සංගණන ජනගහනය හා 2018 ඇස්තමේන්තු ජනගහනය

ප්‍රාදේශීය ලේකම් කොට්ඨාසය	සංගණන ජනගහනය-2012	ඇස්තමේන්තු ජනගහනය-2018	ප්‍රාදේශීය ලේකම් කොට්ඨාසය	සංගණන ජනගහනය-2012	ඇස්තමේන්තු ජනගහනය-2018	ප්‍රාදේශීය ලේකම් කොට්ඨාසය	සංගණන ජනගහනය-2012	ඇස්තමේන්තු ජනගහනය-2018
ගාල්ල කඩවත්සතර	101,749	107,554	මාතර කඩවත්සතර	115,805	122,058	භම්බන්තොට	57,264	62,523
අක්මමඩ	77,776	82,213	අතුරලිය	32,304	34,048	අම්බලන්තොට	72,943	79,642
බෝපෙ පෝද්දල	50,331	53,203	අකුරැස්ස	52,912	55,769	බෙලිඅත්ත	55,992	61,134
අම්බලන්ගොඩ	56,961	60,211	දික්වැල	54,672	57,624	ඕකේවෙල	19,018	20,765
භික්කඩුව	101,909	107,723	කොටපොල	63,255	66,670	තංගල්ල	72,507	79,166
තවලම	32,609	34,469	මුලටියන	50,261	52,975	අඟුණකොලපැලැස්ස	48,301	52,737
බද්දෙගම	75,008	79,287	දෙඵිනුවර	48,253	50,858	ලුණුගම්වෙහෙර	31,559	34,457
නියාගම	35,574	37,604	වැලිපිටිය	52,098	54,911	තිස්සමහාරාමය	68,606	74,907
බලපිටිය	67,432	71,279	කඹුරැපිටිය	40,969	43,181	කටුවන	46,772	51,068
තෙළුව	28,640	30,274	පිටබැද්දර	51,186	53,950	සූරියවැව	43,102	47,061
බෙන්තොට	49,975	52,826	භක්මන	31,648	33,357	වලස්මුල්ල	42,274	46,157
භබරාදුව	62,389	65,948	කිරිතද පුභුල්වැල	20,291	21,387	වීරකැටිය	41,565	45,382
ඇලපිටිය	64,726	68,419	මාලුම්බඩ	34,856	36,738			
ඉමදුව	44,880	47,441	වැලිගම	72,843	76,776			
ගොනපිනුවල	21,755	22,996	පස්ගොඩ	59,160	62,354			
යක්කලමුල්ල	45,946	48,567	තිභගොඩ	33,535	35,346			
කරන්දෙණිය	62,498	66,064						
නාගොඩ	53,829	56,900						
වැලිපිටිය දිවිතුර	29,347	31,021						
ගාල්ල දිස්ත්‍රික්කය	1,063,334	1,124,000	මාතර දිස්ත්‍රික්කය	814,048	858,000	භම්බන්තොට දිස්ත්‍රික්කය	599,903	655,000

මූලාශ්‍රය : ජන ලේඛන හා සංඛ්‍යාලේඛන දෙපාර්තමේන්තු වෙබ් අඩවිය (ජන හා නිවාස සංගණනය - 2012 අවසන් වාර්තාව) හා 2018 ඇස්තමේන්තු

දිස්ත්‍රික් මට්ටමින් සංගණන වර්ෂයන්හිදී හා 2018 ඇස්තමේන්තුගත ජනගහනය

දිස්ත්‍රික්කය	සංගණන වර්ෂය / ඇස්තමේන්තුගත	ජනගහනය		
		ස්ත්‍රී	පුරුෂ	එකතුව
ගාල්ල	1981 (ජන හා නිවාස සංගණනය)	417,759	396,772	814,531
	2001 (ජන හා නිවාස සංගණනය)	508,638	481,849	990,487
	2012 (ජන හා නිවාස සංගණනය)	553,432	509,902	1,063,334
	2018 (ඇස්තමේන්තුගත)	585,000	539,000	1,124,000
මාතර	1981 (ජන හා නිවාස සංගණනය)	331,578	312,208	643,786
	2001 (ජන හා නිවාස සංගණනය)	392,123	369,247	761,370
	2012 (ජන හා නිවාස සංගණනය)	424,145	389,903	814,048
	2018 (ඇස්තමේන්තුගත)	447,000	411,000	858,000
හම්බන්තොට	1981 (ජන හා නිවාස සංගණනය)	207,487	216,857	424,344
	2001 (ජන හා නිවාස සංගණනය)	263,217	263,197	526,414
	2012 (ජන හා නිවාස සංගණනය)	305,167	294,736	599,903
	2018 (ඇස්තමේන්තුගත)	333,000	322,000	655,000
දකුණු පළාත	1981 (ජන හා නිවාස සංගණනය)	956,824	925,837	1,882,661
	2001 (ජන හා නිවාස සංගණනය)	1,163,978	1,114,293	2,278,271
	2012 (ජන හා නිවාස සංගණනය)	1,282,744	1,194,541	2,477,285
	2018 (ඇස්තමේන්තුගත)	1,365,000	1,272,000	2,637,000

මූලාශ්‍රය : ජන ලේඛන හා සංඛ්‍යාලේඛන දෙපාර්තමේන්තු වෙබ් අඩවිය, රෙජිස්ටාර් ජනරාල් දෙපාර්තමේන්තුව

දකුණු පළාතේ ජන වර්ගය අනුව ජනගහනය - 2018 ඇස්තමේන්තු

දිස්ත්‍රික් මට්ටමින්

දිස්ත්‍රික්කය	මුළු ජනගහනය	සීංහල	ශ්‍රී ලංකා දෙමළ	ඉන්දියානු දෙමළ	ශ්‍රී ලංකා යෝනක (මුස්ලිම්)	බර්ගර්	මැලේ	ශ්‍රී ලංකා වෙලිච්චි	භාරත	වෙනත්
ගාල්ල	1,124,000	1,060,987	14,749	6,497	41,003	271	112	13	8	360
මාතර	858,000	809,023	9,246	12,782	26,618	138	61	6	12	115
භම්බන්තොට	655,000	635,781	2,298	131	7,238	159	8,914	19	3	456
දකුණු පළාත	2,637,000	2,505,791	26,293	19,409	74,858	568	9,087	38	23	932

ප්‍රාදේශීය ලේකම් කොට්ඨාස මට්ටමින් - ගාල්ල දිස්ත්‍රික්කය

ප්‍රාදේශීය ලේකම් කොට්ඨාසය	මුළු ජනගහනය	සීංහල	ශ්‍රී ලංකා දෙමළ	ඉන්දියානු දෙමළ	ශ්‍රී ලංකා යෝනක (මුස්ලිම්)	බර්ගර්	මැලේ	ශ්‍රී ලංකා වෙලිච්චි	භාරත	වෙනත්
ගාල්ල කඩවත්සතර	107,554	71,832	794	301	34,472	91	36	2	1	25
අක්මමහා	82,213	79,420	722	129	1,878	20	0	1	0	43
බොටප පොද්දල	53,203	51,044	549	31	1,549	15	4	0	0	12
අම්බලන්ගොඩ	60,211	60,003	141	24	12	8	6	1	2	14
භික්කඩුව	107,723	107,181	383	36	53	23	14	0	0	34
තවලම	34,469	32,293	1,699	469	5	2	0	0	0	1
බද්දෙගම	79,287	76,898	2,168	190	6	5	4	1	0	14
නියාගම	37,604	37,216	265	114	3	4	0	0	1	0
බලපිටිය	71,279	69,954	103	19	1,169	3	14	0	1	17
තෙළුව	30,274	28,649	903	707	13	0	1	0	0	1
බෙන්තොට	52,826	51,426	87	36	1,192	22	15	1	2	45
භරාදුව	65,948	65,769	60	19	19	19	11	2	1	49
ඇල්පිටිය	68,419	66,478	1,477	446	2	3	0	3	0	10
ඉමදුව	47,441	47,326	42	1	6	17	1	0	0	47
ගොනපිඤ්චල	22,996	22,931	36	5	4	6	3	1	0	10
යක්කලමුල්ල	48,567	45,405	1,925	1,199	10	7	1	0	0	21
කරන්දෙණිය	66,064	65,137	263	47	595	6	1	0	0	15
නාගොඩ	56,900	52,315	1,963	2,605	10	4	1	0	0	3
වැලිපිටිය දිවිතුර	31,021	29,713	1,171	118	5	13	0	0	0	1
ගාල්ල දිස්ත්‍රික්කය	1,124,000	1,060,987	14,749	6,497	41,003	271	112	13	8	360

ප්‍රාදේශීය ලේකම් කොට්ඨාශ මට්ටමින් - මාතර දිස්ත්‍රික්කය

ප්‍රාදේශීය ලේකම් කොට්ඨාශය	මුළු ජනගහනය	සිංහල	ශ්‍රී ලංකා දෙමළ	දුන්දියානු දෙමළ	ශ්‍රී ලංකා යෝනක (මුස්ලිම්)	බරගර	මැලේ	ශ්‍රී ලංකා වෙට්ටි	භාරත	වෙනත්
මාතර	122,058	117,034	320	23	4,528	75	14	1	0	62
අතුරලිය	34,048	31,421	623	175	1,819	9	1	0	0	0
අකුරැස්ස	55,769	54,309	552	892	11	3	0	0	0	2
දික්වැල්ල	57,624	54,620	82	33	2,878	2	2	0	1	5
කොටපොල	66,670	53,943	4,189	8,411	116	0	8	0	2	1
මුලටියන	52,975	52,700	212	61	2	0	0	0	0	0
දෙවිතුචිර	50,858	50,056	85	9	692	4	3	0	0	7
වැලිපිටිය	54,911	48,101	84	45	6,655	6	13	0	0	6
කඹුරැපිටිය	43,181	43,097	39	17	11	14	0	2	1	1
පිරිබැද්දුර	53,950	49,983	2,261	1,658	37	5	0	0	0	5
හක්මන	33,357	32,309	126	16	900	3	0	1	0	1
කිරිඳි පුඳුලවැල්ල	21,387	20,679	4	1	701	1	0	1	0	0
මාලිමඩ	36,738	36,138	61	23	506	7	0	2	0	0
වැලියම	76,776	68,754	174	51	7,754	6	9	0	6	21
පස්ගොඩ	62,354	60,573	416	1,360	1	0	2	0	0	2
තිහගොඩ	35,346	35,306	16	7	6	1	8	0	1	0
මාතර දිස්ත්‍රික්කය	858,000	809,023	9,246	12,782	26,618	138	61	6	12	115

ප්‍රාදේශීය ලේකම් කොට්ඨාශ මට්ටමින් - හම්බන්තොට දිස්ත්‍රික්කය

ප්‍රාදේශීය ලේකම් කොට්ඨාශය	මුළු ජනගහනය	සිංහල	ශ්‍රී ලංකා දෙමළ	දුන්දියානු දෙමළ	ශ්‍රී ලංකා යෝනක (මුස්ලිම්)	බරගර	මැලේ	ශ්‍රී ලංකා වෙට්ටි	භාරත	වෙනත්
හම්බන්තොට	62,523	51,313	923	46	4,367	67	5,705	14	1	87
අම්බලන්තොට	79,642	77,580	317	8	407	20	1,184	2	0	126
රෙලිඅත්ත	61,134	61,003	93	15	17	5	0	0	0	0
ඕකේවෙල	20,765	20,736	3	1	20	2	0	0	0	2
තංගල්ල	79,166	77,892	179	15	1,038	13	14	1	1	12
අගුණකොලපැලැස්ස	52,737	52,713	10	1	3	2	7	0	1	0
ලුණුගම්වෙහෙර	34,457	33,553	90	7	297	14	276	1	0	219
තිස්සමහාරාමය	74,907	72,367	558	22	214	22	1,717	0	0	7
කටුවන	51,068	51,023	33	4	3	1	2	0	0	1
සූරියවැව	47,061	47,010	24	5	5	7	8	0	0	1
විලස්මුල්ල	46,157	46,058	48	4	41	2	1	0	0	1
පිරිකැටිය	45,382	44,531	22	2	823	4	0	0	0	0
හම්බන්තොට දිස්ත්‍රික්කය	655,000	635,781	2,298	131	7,238	159	8,914	19	3	456

මූලාශ්‍රය : ජන ලේඛන හා සංඛ්‍යාලේඛන දෙපාර්තමේන්තු වෙබ් අඩවියේ ජන හා නිවාස සංඛ්‍යාතය - 2012 අවසන් වාර්තාවට අනුව 2018 ඇස්තමේන්තු

දකුණු පළාතේ ආගම අනුව ජනගහනය - 2018 ඇස්තමේන්තු

දිස්ත්‍රික් මට්ටමින්

දිස්ත්‍රික්කය	මුළු ජනගහනය	බෞද්ධ	හින්දු	ඉස්ලාම්	රෝමාලික කතෝලික	වෙනත් ක්‍රිස්තියානි	වෙනත්
ගාල්ල	1,124,000	1,055,622	16,473	41,507	4,667	5,618	112
මාතර	858,000	808,828	17,602	25,537	2,565	3,417	52
හම්බන්තොට	655,000	633,645	1,334	16,600	1,244	1,847	330
දකුණු පළාත	2,637,000	2,498,095	35,409	83,644	8,475	10,882	494

ප්‍රාදේශීය ලේකම් කොට්ඨාශ මට්ටමින් - ගාල්ල දිස්ත්‍රික්කය

ප්‍රාදේශීය ලේකම් කොට්ඨාශය	මුළු ජනගහනය	බෞද්ධ	හින්දු	ඉස්ලාම්	රෝමාලික කතෝලික	වෙනත් ක්‍රිස්තියානි	වෙනත්
ගාල්ල කඩවත්සනර	107,554	70,653	765	34,740	949	425	21
අක්මමණ	82,213	78,879	699	1,920	332	383	1
බෝප පෝද්දල	53,203	50,599	433	1,565	332	272	1
අම්බලන්ගොඩ	60,211	59,790	135	18	93	171	3
හික්කඩුව	107,723	106,715	272	84	310	335	8
තවලම	34,469	32,066	1,756	10	326	312	1
බද්දෙගම	79,287	76,359	1,728	15	486	691	7
නියගම	37,604	37,181	299	2	59	62	0
බලපිටිය	71,279	69,758	81	1,201	133	99	6
නෙළුව	30,274	28,680	1,156	20	64	351	2
බත්තොට	52,826	51,314	93	1,221	141	55	3
හර්ට්ටුව	65,948	65,376	58	30	234	245	6
ඇල්පිටිය	68,419	66,265	1,559	15	277	302	1
ඉමදුව	47,441	47,200	33	14	60	90	44
ගෝනපිනුවල	22,996	22,717	11	11	141	117	0
යක්කලමුල්ල	48,567	45,391	2,611	21	199	345	1
කරන්දෙණිය	66,064	64,941	89	599	149	283	2
නාගොඩ	56,900	52,119	3,706	18	258	797	2
වැලිපිටිය දිව්තුර	31,021	29,621	988	5	125	282	0
ගාල්ල දිස්ත්‍රික්කය	1,124,000	1,055,622	16,473	41,507	4,667	5,618	112

ප්‍රාදේශීය ලේකම් කොට්ඨාශ මට්ටමින් - මාතර දිස්ත්‍රික්කය

ප්‍රාදේශීය ලේකම් කොට්ඨාශය	මුළු ජනගහනය	බෞද්ධ	හින්දු	ඉස්ලාම්	රෝමානු කතෝලික	වෙනත් ක්‍රිස්තියානි	වෙනත්
මාතර	122,058	116,292	286	4,610	494	359	16
අකුරලිය	34,048	31,453	542	1,830	61	161	1
අකුරැස්ස	55,769	54,311	1,141	15	133	169	0
දික්වැල	57,624	54,532	72	2,910	50	58	2
කොටපොල	66,670	53,952	9,939	190	1,152	1,428	9
මුලටියන	52,975	52,704	251	1	12	6	1
දෙවිනුවර	50,858	49,875	54	705	97	126	1
වැලිපිටිය	54,911	47,989	73	6,681	63	96	8
කඹුරැපිටිය	43,181	43,059	25	15	32	48	2
පීරබැද්දර	53,950	50,152	3,259	30	82	422	5
හක්මන	33,357	32,287	9	1,015	24	20	1
කිරිතද පුහුල්වැල්ල	21,387	20,660	6	702	14	4	0
මාලිමඩ	36,738	36,067	55	506	52	59	0
වැලිගම	76,776	74,572	1,734	3	156	310	1
පස්ගොඩ	62,354	55,680	135	6,316	121	98	3
තිගොඩ	35,346	35,242	21	8	23	51	0
මාතර දිස්ත්‍රික්කය	858,000	808,828	17,602	25,537	2,565	3,417	52

ප්‍රාදේශීය ලේකම් කොට්ඨාශ මට්ටමින් - හම්බන්තොට දිස්ත්‍රික්කය

ප්‍රාදේශීය ලේකම් කොට්ඨාශය	මුළු ජනගහනය	බෞද්ධ	හින්දු	ඉස්ලාම්	රෝමානු කතෝලික	වෙනත් ක්‍රිස්තියානි	වෙනත්
හම්බන්තොට	62,523	51,120	478	10,244	322	276	83
අම්බලන්තොට	79,642	77,258	215	1,751	138	272	9
බෙලිඅත්ත	61,134	60,866	61	14	124	64	4
කීකේවෙල	20,765	20,722	4	22	10	7	0
තංගල්ල	79,166	77,367	124	1,078	274	319	4
අගුණකොලපැලැස්ස	52,737	52,674	7	9	16	32	0
ලුණුගම්වෙහෙර	34,457	33,319	38	584	52	246	218
තිස්සමහාරාමය	74,907	71,907	328	2,002	213	454	3
කටුවන	51,068	50,997	27	10	17	13	3
සූරියවැව	47,061	46,904	17	15	35	87	1
වලස්මුල්ල	46,157	46,058	16	41	15	22	3
පීරකැටිය	45,382	44,453	17	830	26	56	0
හම්බන්තොට දිස්ත්‍රික්කය	655,000	633,645	1,334	16,600	1,244	1,847	330

මූලාශ්‍රය : ජන ලේඛන හා සංඛ්‍යාලේඛන දෙපාර්තමේන්තු වෙබ් අඩවියේ ජන හා නිවාස සංඛ්‍යාතය - 2012 අවසන් වාර්තාවට අනුව 2018 ඇස්තමේන්තු

දකුණු පළාතේ ස්ත්‍රී පුරුෂ භාවය, වයස කාණ්ඩ අනුව ජනගහනය - 2018 ඇස්තමේන්තු

දිස්ත්‍රික් මට්ටමින්

දිස්ත්‍රික්කය	ජනගහනය			වයස (අවුරුදු)								
	එකතුව	පුරුෂ	ස්ත්‍රී	00-09	10-19	20-29	30-39	40-49	50-59	60-69	70-79	80 සහ ඊට වැඩි
භාලු	1,124,000	538,993	585,007	188,006	181,752	161,579	158,170	143,618	125,980	93,047	49,685	22,164
මාතර	858,000	410,955	447,045	145,430	137,254	123,360	118,030	107,382	99,966	71,133	36,567	18,878
භූමිවත්තොට	655,000	321,805	333,195	118,989	103,311	100,000	95,485	82,496	77,292	45,818	20,891	10,718
දකුණු පළාත	2,637,000	1,271,753	1,365,247	452,425	422,317	384,939	371,685	333,496	303,237	209,998	107,143	51,760

ප්‍රාදේශීය ලේකම් කොට්ඨාශ මට්ටමින් - භාලු දිස්ත්‍රික්කය

ප්‍රාදේශීය ලේකම් කොට්ඨාසය	ජනගහනය			වයස (අවුරුදු)								
	එකතුව	පුරුෂ	ස්ත්‍රී	00-09	10-19	20-29	30-39	40-49	50-59	60-69	70-79	80 සහ ඊට වැඩි
භාලු කඩවත්තොට	107,554	51,580	55,974	18,598	19,446	14,962	14,790	13,936	11,869	8,330	3,917	1,707
අක්මමන	82,213	39,012	43,202	13,890	13,089	12,042	12,043	10,640	8,811	6,572	3,528	1,598
බොට පොදුදල	53,203	25,224	27,978	8,323	8,377	8,077	7,134	7,148	5,940	4,566	2,439	1,199
අම්බලන්තොට	60,211	28,860	31,351	9,674	9,783	8,437	8,561	7,962	6,767	5,053	2,710	1,263
හික්කඩුව	107,723	51,906	55,818	18,227	17,809	15,889	15,154	13,487	11,782	8,661	4,583	2,131
තවලම	34,469	16,867	17,602	5,850	5,413	5,372	4,828	4,446	4,061	2,572	1,352	576
බදුදෙගම	79,287	37,797	41,490	12,758	12,470	11,142	10,785	10,113	8,913	6,944	4,251	1,911
හීතගම	37,604	18,265	19,339	6,002	5,683	5,360	5,037	4,729	4,491	3,382	2,036	884
බලපිටිය	71,279	33,801	37,478	12,111	11,955	9,998	9,969	9,085	7,965	5,867	3,065	1,264
තෙළුම	30,274	15,215	15,059	5,130	4,849	4,960	4,609	3,975	3,231	2,111	963	447
බෙන්තොට	52,826	25,458	27,368	8,852	8,097	7,297	7,854	6,467	5,976	4,695	2,533	1,056
හරිඳුව	65,948	31,281	34,667	10,890	10,394	10,324	9,217	8,336	7,140	5,378	2,919	1,350
ඇල්පිටිය	68,419	32,841	35,578	11,538	10,701	9,139	9,584	8,576	7,895	6,261	3,337	1,388
ඉමඳුව	47,441	22,504	24,937	8,269	7,200	6,776	6,631	5,963	5,164	4,046	2,256	1,136
ගොතපිහුවල	22,996	10,846	12,150	3,801	3,710	3,217	3,226	2,951	2,609	1,892	1,081	508
යක්කලමුල්ල	48,567	23,438	25,129	8,009	7,658	7,134	6,966	6,076	5,434	4,019	2,253	1,018
කරන්දෙණිය	66,064	31,897	34,167	11,585	11,287	9,066	9,542	8,788	7,630	5,074	2,298	793
නාගොඩ	56,900	27,416	29,484	9,391	8,620	8,279	7,873	7,047	6,799	4,963	2,652	1,276
වැලිපිටිය දිවතුර	31,021	14,786	16,235	5,110	5,210	4,109	4,367	3,892	3,503	2,662	1,511	659
භාලු දිස්ත්‍රික්කය	1,124,000	538,993	585,007	188,006	181,752	161,579	158,170	143,618	125,980	93,047	49,685	22,164

ප්‍රාදේශීය ලේකම් කොට්ඨාශ මට්ටමින් - මාතර දිස්ත්‍රික්කය

ප්‍රාදේශීය ලේකම් කොට්ඨාශය	ජනගහනය			වයස (අවුරුදු)								
	එකතුව	පුරුෂ	ස්ත්‍රී	00-09	10-19	20-29	30-39	40-49	50-59	60-69	70-79	80 සහ ඊට වැඩි
මාතර	122,058	57,769	64,288	18,856	20,218	18,316	15,973	15,937	14,586	10,354	5,176	2,640
අතුරුලිය	34,048	16,222	17,826	5,793	5,327	4,924	4,565	4,225	4,003	2,887	1,545	779
අකුරැස්ස	55,769	27,024	28,744	9,335	8,910	7,786	7,973	6,897	6,508	4,643	2,423	1,292
දික්වැල	57,624	27,364	30,260	10,365	9,262	8,331	7,726	6,796	6,648	4,823	2,363	1,310
කොටපොල	66,670	32,582	34,088	11,379	11,257	10,015	9,522	8,140	7,689	5,201	2,424	1,043
මුලපිහන	52,975	25,418	27,557	9,392	7,991	7,151	7,574	6,669	6,192	4,404	2,356	1,246
දෙවිකුමාර	50,858	24,136	26,722	8,938	8,023	7,783	6,797	6,245	5,686	4,169	2,089	1,129
වැලිපිටිය	54,911	26,006	28,905	9,632	8,777	7,796	7,634	6,738	6,137	4,454	2,520	1,222
කුරුමපිටිය	43,181	20,676	22,505	7,266	6,898	5,935	5,765	5,416	4,970	3,743	1,978	1,209
පිටබැද්දුර	53,950	26,390	27,560	9,166	8,397	8,084	7,823	6,938	6,330	4,181	2,071	959
හක්කු	33,357	15,817	17,539	5,754	5,321	4,706	4,308	4,131	4,108	2,931	1,349	749
කිරිඳි පුහුල්වැල	21,387	10,125	11,262	3,452	3,412	2,772	2,793	2,711	2,670	1,963	1,055	560
මැලිමිඩ	36,738	17,253	19,485	6,146	5,720	4,744	4,921	4,606	4,354	3,326	1,869	1,052
වැලිගම	76,776	37,055	39,721	13,605	12,748	11,556	10,701	9,239	8,313	6,032	3,059	1,523
පස්ගොඩ	62,354	30,351	32,003	10,690	9,563	8,821	9,442	8,109	7,327	4,821	2,513	1,069
හිඟගොඩ	35,346	16,766	18,580	5,662	5,430	4,640	4,513	4,583	4,444	3,201	1,777	1,096
මාතර දිස්ත්‍රික්කය	858,000	410,955	447,045	145,430	137,254	123,360	118,030	107,382	99,966	71,133	36,567	18,878

ප්‍රාදේශීය ලේකම් කොට්ඨාශ මට්ටමින් - හම්බන්තොට දිස්ත්‍රික්කය

ප්‍රාදේශීය ලේකම් කොට්ඨාශය	ජනගහනය			වයස (අවුරුදු)								
	එකතුව	පුරුෂ	ස්ත්‍රී	00-09	10-19	20-29	30-39	40-49	50-59	60-69	70-79	80 සහ ඊට වැඩි
හම්බන්තොට	62,523	31,283	31,240	12,224	10,122	9,910	9,746	7,589	6,789	3,812	1,600	732
අම්බලන්තොට	79,642	39,302	40,340	14,036	12,576	12,514	11,737	10,200	9,460	5,429	2,420	1,272
බෙලිඅත්ත	61,134	29,149	31,986	10,189	9,725	8,058	8,146	7,869	7,928	5,111	2,563	1,546
සීරක්වෙල	20,765	9,843	10,922	3,446	3,419	2,980	2,666	2,597	2,536	1,760	870	490
තංගල	79,166	38,402	40,764	14,223	12,817	11,498	11,322	9,947	9,447	5,691	2,671	1,550
ආඥාකොලපොලාස්ස	52,737	25,800	26,937	9,875	7,870	8,095	7,818	6,791	6,174	3,661	1,685	769
ලුණුගමුවෙහෙර	34,457	17,664	16,794	6,511	5,317	5,848	5,505	3,989	3,936	2,223	808	321
හිස්සමහරාමිය	74,907	37,645	37,262	13,174	11,731	12,177	11,176	9,571	9,221	4,791	2,012	1,054
කටුවහ	51,068	24,824	26,244	9,653	7,891	7,677	7,432	6,590	5,545	3,589	1,787	903
සුරියවැව	47,061	23,885	23,175	8,952	7,245	8,737	7,152	5,515	5,205	2,774	1,019	462
වලප්පිල්ල	46,157	22,227	23,930	8,345	7,430	6,114	6,519	6,002	5,587	3,490	1,812	857
වරකැටිය	45,382	21,781	23,601	8,361	7,168	6,393	6,265	5,836	5,464	3,488	1,645	762
හම්බන්තොට දිස්ත්‍රික්කය	655,000	321,805	333,195	118,989	103,311	100,000	95,485	82,496	77,292	45,818	20,891	10,718

මූලාශ්‍රය : ජන ලේඛන හා සංඛ්‍යාලේඛන දෙපාර්තමේන්තුව වෙබ් අඩවියේ ජන හා නිවාස සංඛ්‍යාණය - 2012 අවසන් වාර්තාවට අනුව 2017 ඇස්තමේන්තු

ස්ත්‍රී, පුරුෂ භාවය අනුව වයස අවුරුදු 5-17 වයසේ ළමා ජනගහණය පළාත හා දිස්ත්‍රික්ක අනුව - 2016

දිස්ත්‍රික්කය / පළාත / ශ්‍රී ලංකාව	පුරුෂ		ස්ත්‍රී		එකතුව	
	සංඛ්‍යාව	ප්‍රතිශතය (%)	සංඛ්‍යාව	ප්‍රතිශතය (%)	සංඛ්‍යාව	ප්‍රතිශතය (%)
ගාල්ල	119,927	50.5	117,638	49.5	237,565	100.0
මාතර	90,032	50.8	87,346	49.2	177,378	100.0
හම්බන්තොට	71,778	51.3	68,153	48.7	139,931	100.0
දකුණු පළාත	281,737	50.7	273,137	49.2	554,874	100.0
ශ්‍රී ලංකාව	2,307,805	50.5	2,263,637	49.5	4,571,442	100.0

මූලාශ්‍රය : ජන ලේඛන හා සංඛ්‍යාලේඛන දෙපාර්තමේන්තුවේ ළමා ක්‍රියාකාරකම් සමීක්ෂණය - 2016

දකුණු පළාත තුළ අවුරුදු 5-17 වයසේ ළමුන් පාසල් යාමේ ප්‍රවණතාවය - 2016

දිස්ත්‍රික්කය / පළාත / ශ්‍රී ලංකාව	පාසල් යන		පාසල් නොයන		එකතුව	
	සංඛ්‍යාව	ප්‍රතිශතය (%)	සංඛ්‍යාව	ප්‍රතිශතය (%)	සංඛ්‍යාව	ප්‍රතිශතය (%)
ගාල්ල	214,642	90.4	22,922	9.6	237,564	100.0
මාතර	157,424	88.8	19,954	11.2	177,378	100.0
හම්බන්තොට	125,045	89.4	14,887	10.6	139,932	100.0
දකුණු පළාත	497,111	90.0	57,763	10.0	554,874	100.0
ශ්‍රී ලංකාව	4,118,781	90.1	452,661	9.9	4,571,442	100.0

මූලාශ්‍රය : ජන ලේඛන හා සංඛ්‍යාලේඛන දෙපාර්තමේන්තුවේ ළමා ක්‍රියාකාරකම් සමීක්ෂණය - 2016

දිස්ත්‍රික්ක අනුව අවුරුදු 5-17 අතර ළමයින්ගේ ක්‍රියාකාරකම් - 2016

පළාත හා දිස්ත්‍රික්ක මට්ටමින්	ළමා ජනගහණය	ආර්ථික වශයෙන් ක්‍රියාශීලී ළමයි	ආර්ථික වශයෙන් ක්‍රියාශීලී නොවන ළමයි	ළමා ශ්‍රමිකයින්
ශ්‍රී ලංකාව	4,571,472	103,704	4,467,768	43,714
දකුණු පළාත	554,874	13,920	540,954	4,146

දිස්ත්‍රික්ක මට්ටමින්

ගාල්ල	237,565	2,331	235,234	737
මාතර	177,378	5,894	171,484	1,849
හම්බන්තොට	139,931	5,695	134,236	1,560

මූලාශ්‍රය : ළමා ක්‍රියාකාරකම් සමීක්ෂණය - 2016, ජන ලේඛන හා සංඛ්‍යාලේඛන දෙපාර්තමේන්තු වෙබ් අඩවිය

වයස අවුරුදු 5-17 අතර ආර්ථික වශයෙන් ක්‍රියාශීලී ළමයින්ගේ පාසල් සහභාගීත්වයේ ව්‍යාප්තිය

අංශය, ස්ත්‍රී පුරුෂ භාවය, පළාත හා දිස්ත්‍රික්ක අනුව - 2016

පළාත හා දිස්ත්‍රික්ක මට්ටමින්	ආර්ථික වශයෙන් ක්‍රියාශීලී ළමයි ගණන (වයස අවුරුදු 5-17 අතර)			ආර්ථික වශයෙන් ක්‍රියාශීලී ළමයි ප්‍රතිශතය		
	එකතුව	පාසල් යන	පාසල් නොයන	එකතුව	පාසල් යන	පාසල් නොයන
ශ්‍රී ලංකාව	103,704	40,290	63,414	100	38.9	61.1
දකුණු පළාත	13,920	7,768	6,152	100	54.0	46.0

දිස්ත්‍රික්ක මට්ටමින්

ගාල්ල	2,331	643	1,688	100	27.6	72.4
මාතර	5,894	3,436	2,458	100	58.3	41.7
හම්බන්තොට	5,695	3,689	2,006	100	64.8	35.2

මූලාශ්‍රය : ළමා ක්‍රියාකාරකම් සමීක්ෂණය - 2016, ජන ලේඛන හා සංඛ්‍යාලේඛන දෙපාර්තමේන්තු වෙබ් අඩවිය

දකුණු පළාතේ සජීවී උපක්‍රම සංඛ්‍යාව / මරණ සංඛ්‍යාව / විවාහ ලියාපදිංචිය - 2017

දිස්ත්‍රික් මට්ටමින්

දිස්ත්‍රික්කය	සජීවී උපක්‍රම සංඛ්‍යාව			මරණ සංඛ්‍යාව			විවාහ සංඛ්‍යාව			
	එකතුව	පුරුෂ	ස්ත්‍රී	එකතුව	පුරුෂ	ස්ත්‍රී	එකතුව	කාමාන්‍ය	උඩරට	මුස්ලිම්
ගාල්ල	18,218	9,207	9,011	8,658	4,706	3,952	8,598	8,176	0	422
මාතර	10,695	5,483	5,212	5,316	2,838	2,478	6,824	6,561	0	263
සම්බන්ධතාව	9,760	5,010	4,750	3,084	1,746	1,338	5,357	5,221	0	136
දකුණු පළාත	38,673	19,700	18,973	17,058	9,290	7,768	20,779	19,958	0	821

ප්‍රාදේශීය ලේකම් කොට්ඨාශ මට්ටමින් - ගාල්ල දිස්ත්‍රික්කය

ප්‍රාදේශීය ලේකම් කොට්ඨාසය	සජීවී උපක්‍රම සංඛ්‍යාව			මරණ සංඛ්‍යාව			විවාහ සංඛ්‍යාව			
	එකතුව	පුරුෂ	ස්ත්‍රී	එකතුව	පුරුෂ	ස්ත්‍රී	එකතුව	කාමාන්‍ය	උඩරට	මුස්ලිම්
බන්තොට	8	3	5	279	151	128	399	389		10
බලපිටිය	2,701	1,351	1,350	728	382	346	571	551		20
කරන්දෙණිය	7	3	4	241	124	117	479	479		
ඇල්පිටිය	2,940	1,469	1,471	605	300	305	304	304		
හීඟගම	1	1		185	73	112	327	327		
තවලම	62	32	30	143	79	64	258	258		
තෙළුව	16	6	10	109	64	45	205	205		
නාගොඩ	120	52	68	330	173	157	326	326		
බද්දෙගම	16	9	7	383	206	177	495	495		
වැලිපිටිය දිවියුර	1	1		113	57	56	150	150		
අම්බලන්තොඩ	46	25	21	260	126	134	451	451		
ගොනපිනුවල	2	1	1	81	31	50	191	191		
හික්කඩුව	7	4	3	459	248	211	1,114	1,114		
ගාල්ල කඩවත්තතර	12,186	6,195	5,991	3,501	2,082	1,419	1,246	887		359
බෝප පොද්දල	93	49	44	210	93	117	258	258		
අක්මිමණ	1		1	312	151	161	509	476		33
යක්කලමුල්ල	5	2	3	205	101	104	236	236		
ඉම්පුව	1	1		196	104	92	284	284		
හරිරාඳුව	5	3	2	318	161	157	795	795		
ගාල්ල දිස්ත්‍රික්කය	18,218	9,207	9,011	8,658	4,706	3,952	8,598	8,176	0	422

ප්‍රාදේශීය ලේකම් කොට්ඨාශ මට්ටමින් - මාතර දිස්ත්‍රික්කය

ප්‍රාදේශීය ලේකම් කොට්ඨාසය	සරීච් උපත් සංඛ්‍යාව			මරණ සංඛ්‍යාව			විවාහ සංඛ්‍යාව			
	එකතුව	පුරුෂ	ස්ත්‍රී	එකතුව	පුරුෂ	ස්ත්‍රී	එකතුව	කාමාන්‍ය	උඩරට	මුස්ලිම්
පිටබැද්ද	186	95	91	229	112	117	543	543		
කොටපොල	168	88	80	274	133	141	415	415		
පස්ගොඩ	91	51	40	252	148	104	458	458		
මුලපිහ	8	5	3	207	98	109	345	345		
අතුරලිය	2		2	113	59	54	265	247		18
අතුරැස්ස	61	30	31	243	129	114	564	564		
වැලිපිටිය	25	9	16	225	128	97	386	320		66
මාලිමඩ	0			155	78	77	202	202		
කඹුරැපිටිය	1,028	518	510	355	187	168	212	212		
හක්මත	17	11	6	115	60	55	265	258		7
කිරිතද පුහුල්වැල්ල	0			94	48	46	113	87		26
හිඟගොඩ	0			172	90	82	230	230		
වැලිගම	35	17	18	415	225	190	742	671		71
මාතර	9,065	4,652	4,413	2,110	1,177	933	1,291	1,250		41
දෙපිහුවර	0			114	54	60	385	351		34
දික්වැල්ල	9	7	2	243	112	131	408	408		
මාතර දිස්ත්‍රික්කය	10,695	5,483	5,212	5,316	2,838	2,478	6,824	6,561	0	263

ප්‍රාදේශීය ලේකම් කොට්ඨාශ මට්ටමින් - හම්බන්තොට දිස්ත්‍රික්කය

ප්‍රාදේශීය ලේකම් කොට්ඨාසය	සරීච් උපත් සංඛ්‍යාව			මරණ සංඛ්‍යාව			විවාහ සංඛ්‍යාව			
	එකතුව	පුරුෂ	ස්ත්‍රී	එකතුව	පුරුෂ	ස්ත්‍රී	එකතුව	කාමාන්‍ය	උඩරට	මුස්ලිම්
භූරියාවැව	28	17	11	108	63	45	533	533		
ලුණුගම්පොල	3	2	1	62	34	28	252	252		
හිස්සමහාරාමය	929	478	451	297	153	144	696	673		23
හම්බන්තොට	4,401	2,262	2,139	630	401	229	473	392		81
අම්බලන්තොට	10	4	6	274	166	108	648	632		16
අලුණුකොලපැලැස්ස	52	32	20	177	93	84	519	519		
වීරකැටිය	24	10	14	152	84	68	324	314		10
කටුවත	55	31	24	234	134	100	675	675		
වලස්මුල්ල	78	39	39	153	85	68	222	222		
කිංකේවල	0			66	28	38	91	91		
බෙලිඅත්ත	3	1	2	254	128	126	301	301		
තැන්න	4,177	2,134	2,043	677	377	300	623	617		6
හම්බන්තොට දිස්ත්‍රික්කය	9,760	5,010	4,750	3,084	1,746	1,338	5,357	5,221	0	136

මූලාශ්‍රය : රෙජිස්ට්‍රාර් ජනරාල් දෙපාර්තමේන්තුව

දකුණු පළාතේ නිවාස ඒකක වර්ගය අනුව නිවාස ඒකක සංඛ්‍යාව - 2012

දිස්ත්‍රික් මට්ටමින්

දිස්ත්‍රික්කය	නිවාස ඒකක සංඛ්‍යාව	නිවාස ඒකක වර්ගය								
		තනි නිවාස (තනි මහල)	තනි නිවාස (දෙමහල)	තනි නිවාස (මහල 2 කට වඩා ඇති)	අනුයුක්ත නිවාස (ප්‍රාග්ධන ගෘහය)	තර්ජු නිවාස	සුපිරි තර්ජු නිවාස	යුගල නිවාස	පෙළි නිවාස (ලැයිත් කාමර)	පැලපත් නිවාස (මුද්‍රිකකු නිවාස)
ගාල්ල	271,236	243,367	20,012	721	1,184	289		998	3,471	1,194
මාතර	205,153	183,630	13,905	642	1,348	357		1,221	3,143	907
හම්බන්තොට	155,716	149,368	4,805	155	270	90		135	136	757
දකුණු පළාත	632,105	576,365	38,722	1,518	2,802	736	0	2,354	6,750	2,858

ප්‍රාදේශීය ලේකම් කොට්ඨාශ මට්ටමින් - ගාල්ල දිස්ත්‍රික්කය

ප්‍රාදේශීය ලේකම් කොට්ඨාසය	නිවාස ඒකක සංඛ්‍යාව	නිවාස ඒකක වර්ගය								
		තනි නිවාස (තනි මහල)	තනි නිවාස (දෙමහල)	තනි නිවාස (මහල 2 කට වඩා ඇති)	අනුයුක්ත නිවාස (ප්‍රාග්ධන ගෘහය)	තර්ජු නිවාස	සුපිරි තර්ජු නිවාස	යුගල නිවාස	පෙළි නිවාස (ලැයිත් කාමර)	පැලපත් නිවාස (මුද්‍රිකකු නිවාස)
ගාල්ල කඩවත්තනර	22,372	16,912	4,182	246	415	70	0	283	135	129
අක්මමහ	19,622	17,616	1,544	48	49	53	0	29	97	186
බොප පොද්දල	12,407	9,970	1,995	61	153	25	0	53	53	97
අම්බලන්ගොඩ	14,905	12,657	1,989	60	100	1	0	64	8	26
හික්කඩුව	25,282	23,042	1,882	56	37	66	0	13	19	167
තවලම	8,875	8,098	309	8	13	1	0	14	431	1
බද්දෙගම	19,590	18,135	926	28	26	8	0	56	298	113
නියාගම	9,472	9,090	294	7	7	0	0	2	50	22
බලපිටිය	16,868	15,546	1136	28	85	17	0	17	5	34
තෙළුව	7,733	7,049	322	14	19	1	0	11	298	19
බෙන්තොට	12,544	11,853	569	25	26	4	0	31	14	22
හරටාදුව	15,418	14,117	898	40	50	30	0	114	13	156
ඇල්පිටිය	17,299	15,854	927	23	58	4	0	21	379	33
ඉමදුව	11,352	10,763	401	11	33	5	0	47	34	58
ගොතපිහුවල	5,711	5,331	329	5	21	0	0	7	8	10
යක්කලමුල්ල	12,158	10,999	450	18	23	0	0	46	592	30
කරන්දෙණිය	17,427	16,422	919	23	30	2	0	4	10	17
නාගොඩ	14,393	12,596	594	19	37	2	0	140	942	63
වැලිපිටිය දිවිතුර	7,808	7,317	346	1	2	0	0	46	85	11
ගාල්ල දිස්ත්‍රික්කය	271,236	243,367	20,012	721	1,184	289	0	998	3,471	1,194

ප්‍රාදේශීය ලේකම් කොට්ඨාශ මට්ටමින් - මාතර දිස්ත්‍රික්කය

ප්‍රාදේශීය ලේකම් කොට්ඨාසය	නිවාස ඒකක සංඛ්‍යාව	නිවාස ඒකක වර්ගය									
		තනි නිවාස (තනි මහල)	තනි නිවාස (දෙමහල)	තනි නිවාස (මහල 2 කට වඩා ඇති)	අනුයුක්ත නිවාස (පොහොස)	තර්ථ නිවාස	සුපිරි තර්ථ නිවාස	ගුල නිවාස	පේලි නිවාස (ලයික් කාමර)	පැලපත් නිවාස (මුද්‍රිත නිවාස)	
පීච්ඤාදේව	13,643	12,198	536	28	58	0	0	61	719	43	
කොටපොල	16,612	13,099	770	60	79	2	0	681	1,738	183	
පස්ගොඩ	16,108	15,035	567	26	75	6	0	127	229	43	
මුලටියන	13,046	12,344	504	23	53	1	0	20	77	24	
අතුරුදිය	8,130	7,587	320	12	7	3	0	38	127	36	
අකුරුස්ස	13,560	12,634	543	31	22	4	0	87	184	55	
වැලිපිටිය	12,878	12,194	499	16	53	40	0	12	15	49	
මාලිමිඛඩ	8,893	8,293	475	16	84	1	0	14	3	7	
කුඹුරුපිටිය	10,448	9,817	554	23	30	3	0	5	1	15	
හක්මන	7,971	7,562	359	13	12	0	0	7	1	17	
කීර්තද - පුභුල්වැලල	5,231	4,952	247	13	2	0	0	5	0	12	
තිහගොඩ	8,519	7,893	567	14	37	1	0	0	0	7	
වැලිගම	17,438	15,401	1,554	43	95	25	0	60	3	257	
මාතර කඩවත්තනර	27,696	21,285	5,079	272	677	213	0	70	30	70	
දෙවිනුවර	11,650	10,956	564	10	36	16	0	18	11	39	
දික්වැලල	13,330	12,380	767	42	28	42	0	16	5	50	
මාතර දිස්ත්‍රික්කය	205,153	183,630	13,905	642	1,348	357	0	1,221	3,143	907	

ප්‍රාදේශීය ලේකම් කොට්ඨාශ මට්ටමින් - හම්බන්තොට දිස්ත්‍රික්කය

ප්‍රාදේශීය ලේකම් කොට්ඨාසය	නිවාස ඒකක සංඛ්‍යාව	නිවාස ඒකක වර්ගය									
		තනි නිවාස (තනි මහල)	තනි නිවාස (දෙමහල)	තනි නිවාස (මහල 2 කට වඩා ඇති)	අනුයුක්ත නිවාස (පොහොස)	තර්ථ නිවාස	සුපිරි තර්ථ නිවාස	ගුල නිවාස	පේලි නිවාස (ලයික් කාමර)	පැලපත් නිවාස (මුද්‍රිත නිවාස)	
සුරියවැව	11,425	11,191	182	7	7	0	0	2	0	36	
ලුණුගමුවේහෙර	8,401	8,233	79	1	7	2	0	9	14	56	
තිස්සමහාරාමය	17,897	17,219	456	12	24	11	0	4	21	150	
හම්බන්තොට	14,629	13,928	421	8	34	31	0	30	57	120	
අම්බලන්තොට	18,680	17,921	585	26	13	4	0	26	3	102	
අඟුණකොළපැලැස්ස	12,790	12,456	260	10	5	1	0	9	8	41	
වීරකැටිය	10,945	10,639	239	12	14	1	0	6	3	31	
කටුවන	12,302	11,903	330	20	10	2	0	2	1	34	
වලස්මුල්ල	11,136	10,612	409	5	37	1	0	7	13	52	
කීකෙවෙල	4,795	4,569	199	3	12	0	0	1	1	10	
බෙලිඅත්ත	14,337	13,494	681	14	72	0	0	34	0	42	
තංගල්ල	18,379	17,203	964	37	35	37	0	5	15	83	
පැමැණවැට්ටි දිස්ත්‍රික්කය	155,716	149,368	4,805	155	270	90	0	135	136	757	

මූලාශ්‍රය : ජන ලේඛන හා සංඛ්‍යාලේඛන දෙපාර්තමේන්තු වෙබ් අඩවිය (ජන හා නිවාස සංගණනය - 2012 අවසන් වාර්තාව)

දකුණු පළාතේ හිත්ති ඉදිකිරීම සඳහා යොදා ඇති ප්‍රධාන දූව්‍ය අනුව පදිංචි නිවාස ඒකක සංඛ්‍යාව - 2012

දිස්ත්‍රික් මට්ටමින්

දිස්ත්‍රික්කය	නිවාස ඒකක සංඛ්‍යාව	හිත්ති ඉදිකිරීම සඳහා යොදා ඇති ප්‍රධාන දූව්‍ය							
		ගඩාල්	සිංමන්ති ගල් / කළු ගල්	කබොක්ක	මැටි ගල්	මැටි	පොල් අතු / තල් අතු	මැලි / ටකරන්	වෙනත්
ගාල්ල	271,236	112,974	119,303	6,003	12,217	14,698	175	5,106	760
මාතර	205,153	127,948	51,248	6,225	5,933	9,965	207	2,983	644
හම්බන්තොට	155,716	135,339	7,404	127	1,683	10,499	135	415	114
දකුණු පළාත	632,105	376,261	177,955	12,355	19,833	35,162	517	8,504	1,518

ප්‍රාදේශීය ලේකම් කොට්ඨාශ මට්ටමින් - ගාල්ල දිස්ත්‍රික්කය

ප්‍රාදේශීය ලේකම් කොට්ඨාශය	නිවාස ඒකක සංඛ්‍යාව	හිත්ති ඉදිකිරීම සඳහා යොදා ඇති ප්‍රධාන දූව්‍ය							
		ගඩාල්	සිංමන්ති ගල් / කළු ගල්	කබොක්ක	මැටි ගල්	මැටි	පොල් අතු / තල් අතු	මැලි / ටකරන්	වෙනත්
බත්තොට	12,544	2,658	5,190	623	2,681	1,071	79	227	15
බලපිටිය	16,868	5,066	8,963	128	1,226	1,193	11	241	40
කරණදෙනිය	17,427	6,075	9,444	23	665	1,175	5	34	6
ඇල්පිටිය	17,299	6,087	9,005	159	1,041	913	-	66	28
නියාගම	9,472	4,178	4,277	112	366	469	2	60	8
තවලම	8,875	4,078	2,947	276	381	960	1	229	3
තෙළුව	7,733	3,472	2,571	250	529	743	2	166	-
නාගොඩ	14,393	7,371	5,269	311	416	757	2	261	6
බද්දේගම	19,590	8,875	8,026	474	591	1,145	8	456	15
වැලිපිටිය - දිවිතුර	7,808	2,501	4,371	47	367	421	1	89	11
අම්බලන්ගොඩ	14,905	5,516	7,483	20	679	950	2	240	15
ගොනාපිහුණ	5,711	1,679	3,038	13	408	473	3	89	8
හික්කඩුව	25,282	10,748	11,700	179	902	1,005	18	545	185
ගාල්ල කඩවත් සතර	22,372	12,767	8,047	472	270	158	5	562	91
බෝපේ - පොද්දල	12,407	6,501	4,810	261	312	270	1	238	14
අක්මහ	19,622	9,385	7,532	707	366	920	9	653	50
යක්කලමුල්ල	12,158	6,167	3,866	477	299	1,048	1	265	35
ඉමදුව	11,352	3,559	5,848	798	339	567	6	181	54
හරාරාදුව	15,418	6,291	6,916	673	379	460	19	504	176
ගාල්ල දිස්ත්‍රික්කය	271,236	112,974	119,303	6,003	12,217	14,698	175	5,106	760

ප්‍රාදේශීය ලේකම් කොට්ඨාශ මට්ටමින් - මාතර දිස්ත්‍රික්කය

ප්‍රාදේශීය ලේකම් කොට්ඨාශය	නිවාස ඒකක සංඛ්‍යාව	මිත්ති ඉදිකිරීම සඳහා යොදා ඇති ප්‍රධාන ද්‍රව්‍ය							
		ගඩොල්	සිරමන්ති ගල් / කළු ගල්	කරොක්	මැටි ගල්	මැටි	පොල් අතු / තල් අතු	ලැලි / ටකරන්	වෙනත්
පීච්ච්ච්ච්ච්	13,643	4,969	6,387	476	362	1,125	20	298	6
කොටපොල	16,612	4,823	9,270	283	549	1,316	124	222	25
පස්ගොඩ	16,108	9,228	3,675	480	618	1,942	2	134	29
මුලටියන	13,046	10,285	937	418	551	790	1	46	18
අතුරුලිය	8,130	4,149	2,860	417	244	369	2	86	3
අකුරුස්ස	13,560	6,196	5,213	652	514	759	4	201	21
වැලිපිටිය	12,878	6,525	4,533	752	344	407	2	261	54
මාලිමිඬු	8,893	4,073	3,382	820	275	210	1	67	65
කුඹුරුපිටිය	10,448	8,476	1,008	310	277	317	2	38	20
හක්මන	7,971	6,554	344	56	104	891	2	15	5
කීර්තද - පුත්‍රලවැල්ල	5,231	4,162	442	50	138	424	2	9	4
හිඟගොඩ	8,519	6,084	1,470	377	252	242	5	82	7
වැලිගම	17,438	12,215	3,445	528	236	218	22	560	214
මාතර කඩවත්සතර	27,696	21,359	4,348	414	698	178	4	589	106
දෙවිනුවර	11,650	7,956	2,442	134	540	311	9	218	40
දික්වැල්ල	13,330	10,894	1,492	58	231	466	5	157	27
මාතර දිස්ත්‍රික්කය	205,153	127,948	51,248	6,225	5,933	9,965	207	2,983	644

ප්‍රාදේශීය ලේකම් කොට්ඨාශ මට්ටමින් - හම්බන්තොට දිස්ත්‍රික්කය

ප්‍රාදේශීය ලේකම් කොට්ඨාශය	නිවාස ඒකක සංඛ්‍යාව	මිත්ති ඉදිකිරීම සඳහා යොදා ඇති ප්‍රධාන ද්‍රව්‍ය							
		ගඩොල්	සිරමන්ති ගල් / කළු ගල්	කරොක්	මැටි ගල්	මැටි	පොල් අතු / තල් අතු	ලැලි / ටකරන්	වෙනත්
සුරියවැව	11,425	9,706	620	1	285	787	6	16	4
ලුණුගමුවෙහෙර	8,401	7,377	200	-	136	658	9	9	12
තිස්සමහාරාමය	17,897	16,078	1,069	13	99	529	41	34	34
හම්බන්තොට	14,629	12,265	1,439	1	152	691	9	61	11
අම්බලන්තොට	18,680	16,686	1,083	5	141	692	32	35	6
අඟුණකොළපැලැස්ස	12,790	11,424	344	1	100	893	3	17	8
පීරකැටිය	10,945	9,739	139	3	53	987	3	18	3
කටුවන	12,302	10,106	244	18	210	1,692	4	18	10
වලස්මුල්ල	11,136	9,472	288	27	171	1,145	4	25	4
මීකෙවෙල	4,795	4,116	89	1	32	545	2	9	1
බෙලිඅත්ත	14,337	12,035	791	7	173	1,270	8	51	2
තංගල්ල	18,379	16,335	1,098	50	131	610	14	122	19
හම්බන්තොට දිස්ත්‍රික්කය	155,716	135,339	7,404	127	1,683	10,499	135	415	114

මූලාශ්‍රය : ජන ලේඛන හා සංඛ්‍යාලේඛන දෙපාර්තමේන්තු වෙබ් අඩවිය (ජන හා නිවාස සංගණනය - 2012 අවසන් වාර්තාව)

දකුණු පළාතේ නිවාසවල වහල ඉදිකිරීම සඳහා යොදා ඇති ප්‍රධාන ද්‍රව්‍ය අනුව පදිංචි නිවාස ඒකක සංඛ්‍යාව - 2012

දිස්ත්‍රික් මට්ටමින්

දිස්ත්‍රික්කය	නිවාස ඒකක සංඛ්‍යාව	වහල ඉදිකිරීම සඳහා යොදා ඇති ප්‍රධාන ද්‍රව්‍ය						
		උළු	ඇස්බැස්ටෝස්	කොන්ක්‍රීට්	ඇලුමිනියම් මිශ්‍ර තහඩු	ටිකරන්	පොල් අතු / තල අතු / පිදුරු	වෙනත්
ගාල්ල	271,236	153,055	98,047	5,382	1,153	12,476	358	765
මාතර	205,153	150,324	38,050	5,299	522	9,937	689	332
භූමිබන්ධන	155,716	125,081	16,860	2,142	422	5,790	5,358	63
දකුණු පළාත	632,105	428,460	152,957	12,823	2,097	28,203	6,405	1,160

ප්‍රාදේශීය ලේකම් කොට්ඨාශ මට්ටමින් - ගාල්ල දිස්ත්‍රික්කය

ප්‍රාදේශීය ලේකම් කොට්ඨාශය	නිවාස ඒකක සංඛ්‍යාව	වහල ඉදිකිරීම සඳහා යොදා ඇති ප්‍රධාන ද්‍රව්‍ය						
		උළු	ඇස්බැස්ටෝස්	කොන්ක්‍රීට්	ඇලුමිනියම් මිශ්‍ර තහඩු	ටිකරන්	පොල් අතු / තල අතු / පිදුරු	වෙනත්
බන්ධන	12,544	8,165	3,507	128	48	676	8	12
බලපිරිය	16,868	9,250	6,523	301	107	657	12	18
කරණදෙණිය	17,427	9,618	7,094	262	40	372	22	19
ඇල්පිරිය	17,299	9,073	7,118	223	42	804	17	22
නියාගම	9,472	5,706	3,497	77	16	160	14	2
තවලම	8,875	6,002	2,361	122	14	346	9	21
නෙළුව	7,733	4,870	2,360	151	55	280	3	14
නාගොඩ	14,393	7,876	5,099	138	31	1,224	9	16
බද්දේගම	19,590	11,543	6,752	141	26	1,034	43	51
වැලිපිරිය දිවුතුර	7,808	4,659	2,610	51	14	411	5	58
අම්බලන්ගොඩ	14,905	5,983	7,975	367	23	488	10	59
ගෝනාපිනුවල	5,711	3,115	2,166	98	120	194	7	11
භික්කඩුව	25,282	16,854	6,984	425	68	818	42	91
ගාල්ල කඩවත් සතර	22,372	9,448	10,270	1,417	148	1,012	8	69
බෝපේ - පෝද්දල	12,407	5,692	5,566	448	28	621	9	43
අක්මිම	19,622	10,120	7,509	446	167	1,236	31	113
යක්කලමුල්ල	12,158	7,152	4,103	135	127	599	19	23
ඉමදුව	11,352	7,792	2,656	154	36	635	27	52
භරාදුව	15,418	10,137	3,897	298	43	909	63	71
ගාල්ල දිස්ත්‍රික්කය	271,236	153,055	98,047	5,382	1,153	12,476	358	765

ප්‍රාදේශීය ලේකම් කොට්ඨාශ මට්ටමින් - මාතර දිස්ත්‍රික්කය

ප්‍රාදේශීය ලේකම් කොට්ඨාශය	නිවාස එකක සංඛ්‍යාව	වහල ඉදිකිරීම සඳහා යොදා ඇති ප්‍රධාන ද්‍රව්‍ය						
		උළු	ඇස්බැස්ටෝස්	කොන්ක්‍රීට්	ඇලුමිනියම් මිශ්‍ර තහඩු	ටකරන්	පොල් අතු / තල අතු / පිදුරු	වෙනත්
පීටබැඳුදර	13,643	9,690	2,804	290	69	746	28	16
කොටපොල	16,612	8,001	5,282	443	64	2,676	137	9
පස්ගොඩ	16,108	12,547	2,320	448	20	733	36	4
මුලටියන	13,046	11,119	1,278	223	24	358	38	6
අතුරුලිය	8,130	6,242	1,384	111	10	341	31	11
අකුරුස්ස	13,560	10,002	2,642	251	9	608	22	26
වැලිපිටිය	12,878	9,775	2,199	195	39	619	29	22
මාලිමිඛඩ	8,893	6,828	1,521	166	14	333	12	19
කුඹුරුපිටිය	10,448	8,695	1,224	219	23	242	35	10
හක්මන	7,971	6,665	831	161	5	248	56	5
කීරිතද - පුහුල්වැලල	5,231	4,435	535	64	16	138	41	2
තිහගොඩ	8,519	6,636	1,336	166	22	331	17	11
වැලිගම	17,438	12,625	3,118	636	66	771	69	153
මාතර කඩවත්සතර	27,696	17,783	7,279	1,522	88	980	29	15
දෙවිතුමර	11,650	8,658	2,389	163	28	369	33	10
දික්වැලල	13,330	10,623	1,908	241	25	444	76	13
මාතර දිස්ත්‍රික්කය	205,153	150,324	38,050	5,299	522	9,937	689	332

ප්‍රාදේශීය ලේකම් කොට්ඨාශ මට්ටමින් - හම්බන්තොට දිස්ත්‍රික්කය

ප්‍රාදේශීය ලේකම් කොට්ඨාශය	නිවාස එකක සංඛ්‍යාව	වහල ඉදිකිරීම සඳහා යොදා ඇති ප්‍රධාන ද්‍රව්‍ය						
		උළු	ඇස්බැස්ටෝස්	කොන්ක්‍රීට්	ඇලුමිනියම් මිශ්‍ර තහඩු	ටකරන්	පොල් අතු / තල අතු / පිදුරු	වෙනත්
සුරියවැව	11,425	8,496	1,347	137	31	494	913	7
ලුණුගමුවෙහෙර	8,401	6,055	1,105	60	27	443	709	2
තිස්සමහාරාමය	17,897	13,589	2,572	255	43	549	871	18
හම්බන්තොට	14,629	10,681	2,529	268	20	512	608	11
අම්බලන්තොට	18,680	14,680	2,231	289	69	851	554	6
අඟුණකොළපැලැස්ස	12,790	10,717	990	97	31	522	430	3
වීරකැටිය	10,945	9,416	706	125	32	412	254	0
කටුවන	12,302	10,833	686	139	27	436	180	1
වලස්මුල්ල	11,136	9,602	803	138	59	315	218	1
මීකෙටෙල	4,795	4,143	317	65	14	195	59	2
බෙලිඅත්ත	14,337	11,895	1,478	194	18	538	208	6
තංගල්ල	18,379	14,974	2,096	375	51	523	354	6
හම්බන්තොට දිස්ත්‍රික්කය	155,716	125,081	16,860	2,142	422	5,790	5,358	63

මූලාශ්‍රය : ජන ලේඛන හා සංඛ්‍යාලේඛන දෙපාර්තමේන්තු වෙබ් අඩවිය (ජන හා නිවාස සංගණනය - 2012 අවසන් වාර්තාව)

දකුණු පළාතේ බිම්ප ජලය ලබා ගන්නා ප්‍රධාන මාර්ගය අනුව පදිංචි නිවාස ඒකක සංඛ්‍යාව - 2012

දිස්ත්‍රික් මට්ටමින්

දිස්ත්‍රික්කය	ගෘහ කාණ්ඩ සංඛ්‍යාව	බිම්ප ජලය ලබා ගන්නා ප්‍රධාන මාර්ගය												
		ඒද			ප්‍රධාන නල ජලය			අනෙකුත්						
		ගෙවත්තේ ආරක්ෂිත ඒද	ගෙවත්තේ පිටත ආරක්ෂිත ඒද	අනාරක්ෂිත ඒද	නිවස තුළ ජල නල	නිවාසයෙන් පිටත ගෙවත්ත තුළ ජල නල	ගෙවත්තෙන් පිටත ජල නල	ගුම්ප ජල චනාපාති	නළ ඒද	බවුසරය	බෝකල් කළ ජලය	වැව්/ගංගා /ඇල/දොළ/ බුබුදු	වැසි ජලය	වෙනත්
ගාල්ල	273,140	117,064	40,126	19,214	56,542	14,807	7,671	7,028	3,171	135	5,984	10	41	1,347
මාතර	206,790	65,292	25,843	12,457	46,985	17,580	3,913	19,013	1,562	14	13,140	48	25	918
හම්බන්තොට	156,476	18,709	11,881	3,618	38,450	42,035	7,728	24,791	3,666	501	3,264	57	108	1,668
දකුණු පළාත	636,406	201,065	77,850	35,289	141,977	74,422	19,312	50,832	8,399	650	22,388	115	174	3,933

ප්‍රාදේශීය ලේකම් කොට්ඨාස මට්ටමින් - ගාල්ල දිස්ත්‍රික්කය

ප්‍රාදේශීය ලේකම් කොට්ඨාසය	ගෘහ කාණ්ඩ සංඛ්‍යාව	බිම්ප ජලය ලබා ගන්නා ප්‍රධාන මාර්ගය												
		ඒද			ප්‍රධාන නල ජලය			අනෙකුත්						
		ගෙවත්තේ ආරක්ෂිත ඒද	ගෙවත්තේ පිටත ආරක්ෂිත ඒද	අනාරක්ෂිත ඒද	නිවස තුළ ජල නල	නිවාසයෙන් පිටත ගෙවත්ත තුළ ජල නල	ගෙවත්තෙන් පිටත ජල නල	ගුම්ප ජල චනාපාති	නළ ඒද	බවුසරය	බෝකල් කළ ජලය	වැව්/ගංගා /ඇල/දොළ/ බුබුදු	වැසි ජලය	වෙනත්
බත්තොට	12,659	6,382	3,359	1,102	645	404	281	164	181	105	4	3	10	19
බලපිටිය	17,142	4,559	1,736	553	7,177	1,764	1,010	77	177	25	3		13	48
කරණදෙනිය	17,462	12,408	2,798	1,852	221	21	12	28	81	0	1		2	38
ඇල්පිටිය	17,371	10,165	3,413	1,869	683	228	207	308	174		214	1		109
නියගම	9,499	5,168	1,478	1,123	290	206	352	517	231		102			32
නවලම	8,902	1,715	1,406	1,223	11	9	15	2,148	51	0	2,302	0	0	22
තෙළුම	7,743	1,281	1,574	909	17	121	63	1,471	28	0	2,232	1	0	46
නාගොඩ	14,422	7,141	3,547	1,516	38	30	33	704	472	2	900	0	1	38
බද්දේගම	19,672	11,964	3,855	1,626	830	240	430	0	571	0	24	1	2	129
වැලිපිටිය දිවිතුර	7,838	4,794	1,472	774	227	79	69	45	312	0	21	0	0	45
අම්බලන්ගොඩ	15,032	6,563	1,718	441	4,877	755	209	333	81	0	0	0	1	54
ගෝනාපිත්‍රවල	5,754	3,915	1,104	239	153	15	31	171	119	0	0	0	2	5
හික්කඩුව	25,544	5,671	1,594	280	11,693	3,897	2,046	0	173	2	1	2	1	184
ගාල්ල කඩවත් සතර	22,613	2,082	283	35	16,940	2,458	610	0	64	1	1	0	1	138
බෝපේ - පොද්දල	12,463	4,953	912	190	4,278	1,318	578	89	124	0	0	1	2	18
අක්මමන	19,736	10,165	2,530	889	3,431	1,109	576	710	137	0	22	1	4	162
යක්කලමුල්ල	12,195	5,734	2,812	2,909	93	143	93	131	63	0	129	0	0	88
ගුමදුව	11,449	7,246	2,266	1,226	264	78	74	132	88	0	23	0	0	52
හබරාදුව	15,644	5,158	2,269	458	4,674	1,932	982	0	44	0	5	0	2	120
ගාල්ල දිස්ත්‍රික්කය	273,140	117,064	40,126	19,214	56,542	14,807	7,671	7,028	3,171	135	5,984	10	41	1,347

ප්‍රාදේශීය ලේකම් කොට්ඨාශ මට්ටමින් - මාතර දිස්ත්‍රික්කය

ප්‍රාදේශීය ලේකම් කොට්ඨාශය	ගෘහ කාණ්ඩ සංඛ්‍යාව	බිම් මට්ටමේ ලබා ගන්නා ප්‍රධාන මාර්ගය												
		මිද			ප්‍රධාන තල ජලය			අනෙකුත්						
		ගෙවත්තේ ආරක්ෂිත මිද	ගෙවත්තේ පිටත ආරක්ෂිත මිද	අනාරක්ෂිත මිද	නිවස තුළ ජල තල	නිවාසයෙන් පිටත ගෙවත්ත තුළ ජල තල	ගෙවත්තෙන් පිටත ජල තල	ගුම්පි ජල චාපයකි	තල මිද	බචුසරය	බෝතල කළ ජලය	වැව්/ගංගා /ඇල/දොළ/ ග්‍රැබුලු	වැසි ජලය	වෙනත්
පිටබැද්දර	13,686	3,667	3,193	2,224	206	139	163	2,094	117	3	1,835	15	2	28
කොටපොල	16,695	1,516	1,517	1,037	572	582	281	6,297	46	0	4,743	8	0	96
පස්ගොඩ	16,159	3,641	2,789	1,915	167	207	168	3,933	211	0	3,046	8	0	74
මුලටියන	13,108	5,758	3,205	1,296	271	270	197	780	123	0	1,141	7	1	59
අතුරුලිය	8,180	4,305	1,564	1,048	224	119	58	545	105	1	189	1	0	21
අකුරුස්ස	13,595	6,408	2,019	1,323	167	101	54	1,243	152	1	2,067	2	1	57
වැලිපිටිය	12,985	6,104	1,738	778	2,218	735	611	550	93	7	49	0	3	99
මැලිමඩ	8,928	3,772	577	184	2,589	1,218	132	369	42	0	8	0	0	37
කුඹුරුපිටිය	10,488	6,145	1,375	519	1,149	415	113	561	157	1	13	2	1	37
ඝක්මන	8,025	3,548	2,193	482	338	224	124	1,008	57	0	17	0	1	33
කිරිතල පුඟුවැලල	5,271	2,579	1,175	413	218	94	96	605	46	1	17	1	2	24
තිහගොඩ	8,602	5,140	1,147	302	1,008	537	73	273	86	0	3	0	1	32
වැලිගම	17,708	4,833	1,582	345	7,129	2,614	790	179	164	0	0	1	7	64
මාතර කඩවත්තෙර	28,040	3,171	461	195	19,100	4,451	404	95	32	0	1	0	1	129
දෙව්නුවර	11,836	2,469	544	215	5,598	2,495	233	154	51	0	11	1	4	61
දික්වැලල	13,484	2,236	764	181	6,031	3,379	416	327	80	0	0	2	1	67
මාතර දිස්ත්‍රික්කය	206,790	65,292	25,843	12,457	46,985	17,580	3,913	19,013	1,562	14	13,140	48	25	918

ප්‍රාදේශීය ලේකම් කොට්ඨාශ මට්ටමින් - හම්බන්තොට දිස්ත්‍රික්කය

ප්‍රාදේශීය ලේකම් කොට්ඨාශය	ගෘහ කාණ්ඩ සංඛ්‍යාව	බිම් මට්ටමේ ලබා ගන්නා ප්‍රධාන මාර්ගය												
		මිද			ප්‍රධාන තල ජලය			අනෙකුත්						
		ගෙවත්තේ ආරක්ෂිත මිද	ගෙවත්තේ පිටත ආරක්ෂිත මිද	අනාරක්ෂිත මිද	නිවස තුළ ජල තල	නිවාසයෙන් පිටත ගෙවත්ත තුළ ජල තල	ගෙවත්තෙන් පිටත ජල තල	ගුම්පි ජල චාපයකි	තල මිද	බචුසරය	බෝතල කළ ජලය	වැව්/ගංගා /ඇල/දොළ/ ග්‍රැබුලු	වැසි ජලය	වෙනත්
සුරියවැව	11,453	684	1,127	551	1,402	2,971	662	3,687	48	166	43	11	1	100
ලක්‍ෂ්‍යගම්වෙහෙර	8,436	148	272	40	1,210	5,110	855	485	10	3	34	2	5	262
තිස්සමහාරාමය	17,981	1,396	320	88	3,959	5,773	1,462	2,879	1,570	122	3	4	50	355
ඝම්බන්තොට	14,718	258	324	154	5,404	4,406	806	2,878	27	199	41	3	14	204
අම්බලන්තොට	18,804	1,384	1,247	194	6,084	5,662	1,244	2,242	561	6	20	2	2	156
අඟුණකොළපැලැස්ස	12,826	1,913	1,166	274	2,603	4,054	492	2,086	175	2	5	1	0	55
වීරකැටිය	10,972	2,139	1,381	160	1,405	2,013	283	3,245	168	0	19	2	0	157
කටුවන	12,338	1,594	1,324	839	1,694	2,007	458	1,967	706	0	1,645	15	32	57
වලස්මුලල	11,186	3,291	2,003	662	824	597	256	1,851	188	0	1,446	0	1	67
මීකොවල	4,807	2,139	1,174	288	113	82	37	849	115	1	1	3	0	5
රෙලිඅත්ත	14,453	3,475	1,401	329	3,950	2,334	320	2,572	31	0	0	0	2	39
තංගල	18,502	288	142	39	9,802	7,026	853	50	67	2	7	14	1	211
හම්බන්තොට දිස්ත්‍රික්කය	156,476	18,709	11,881	3,618	38,450	42,035	7,728	24,791	3,666	501	3,264	57	108	1,668

මූලාශ්‍රය : ජන ලේඛන හා සංඛ්‍යාලේඛන දෙපාර්තමේන්තු ලේඛ අඩවිය (ජන හා නිවාස සංගණනය - 2012 අවසන් වාර්තාව)

දකුණු පළාතේ ආලෝකය ලබා ගන්නා ප්‍රධාන මාර්ගය අනුව පදිංචි නිවාස ඒකක සංඛ්‍යාව - 2012

දිස්ත්‍රික් මට්ටමින්

දිස්ත්‍රික්කය	ගෘහ කාණ්ඩ සංඛ්‍යාව	ආලෝකය ලබා ගන්නා ප්‍රධාන මාර්ගය					
		විදුලිය		අනෙකුත්			
		විදුලිය (පාතික විදුලිබල පාලය)	විදුලිය (ග්‍රාමීය පල විදුලිබල යෝජනා ක්‍රමය)	භූමිතෙල්	සූර්යය බල ශක්තිය	පීච වායුව	වෙනත්
ගාල්ල	273,140	255,412	430	16,849	239	7	203
මාතර	206,790	193,360	215	12,897	196	2	120
හම්බන්තොට	156,476	138,246	0	17,712	170	0	348
දකුණු පළාත	636,406	587,018	645	47,458	605	9	671

ප්‍රාදේශීය ලේකම් කොට්ඨාශ මට්ටමින් - ගාල්ල දිස්ත්‍රික්කය

ප්‍රාදේශීය ලේකම් කොට්ඨාශය	ගෘහ කාණ්ඩ සංඛ්‍යාව	ආලෝකය ලබා ගන්නා ප්‍රධාන මාර්ගය					
		විදුලිය		අනෙකුත්			
		විදුලිය (පාතික විදුලිබල පාලය)	විදුලිය (ග්‍රාමීය පල විදුලිබල යෝජනා ක්‍රමය)	භූමිතෙල්	සූර්යය බල ශක්තිය	පීච වායුව	වෙනත්
බත්තොට	12,659	11,877		774	3		5
බලපිටිය	17,142	16,340		771	2		29
කරණදෙනිය	17,462	16,222		1,233			7
ඇල්පිටිය	17,371	16,094		1,257	11		9
නියාගම	9,499	8,781		702	11	1	4
තවලම	8,902	7,744		1,071	80	1	6
තෙළුව	7,743	6,325	396	964	47		11
නාගොඩ	14,422	12,927		1,447	34		14
බද්දේගම	19,672	18,081		1,577	4		10
වැලිපිටිය දිවිතුර	7,838	7,197		629	9	2	1
අම්බලන්ගොඩ	15,032	14,447		562	4	1	18
ගොනාපිනුවල	5,754	5,456		296	0		2
ඕස්කඩුව	25,544	24,552		971	1		20
ගාල්ල කඩවත් සතර	22,613	22,200		377	1		35
බොටේ - පොද්දල	12,463	12,074		385	2		2
අක්මිහ	19,736	18,585		1,138	2	2	9
යක්කලමුල්ල	12,195	10,921	34	1,210	25		5
ඉමදුව	11,449	10,753		686	3		7
හබරාදුව	15,644	14,836		799			9
ගාල්ල දිස්ත්‍රික්කය	273,140	255,412	430	16,849	239	7	203

ප්‍රාදේශීය ලේකම් කොට්ඨාශ මට්ටමින් - මාතර දිස්ත්‍රික්කය

ප්‍රාදේශීය ලේකම් කොට්ඨාශය	ගෘහ කාණ්ඩ සංඛ්‍යාව	ආලෝකය ලබා ගන්නා ප්‍රධාන මාර්ගය					
		විදුලිය		අනෙකුත්			
		විදුලිය (පාතික විදුලිබල ජාලය)	විදුලිය (ග්‍රාමීය ජල විදුලිබල යෝජනා ක්‍රමය)	භූමිතෙල්	සූර්යය බල ශක්තිය	පීච වායුව	වෙනත්
පිටබැඳ්දුර	13,686	12,294	23	1,325	41		3
කොටපොල	16,695	14,440	162	1,993	84		16
පස්ගොඩ	16,159	14,380		1,740	38		1
මුලටියන	13,108	12,226	30	842	6		4
අතුරුලිය	8,180	7,587		590	3		
අකුරුස්ස	13,595	12,529		1,056	6		4
වැලිපිටිය	12,985	12,266		716	1		2
මාලිමිඛඩ	8,928	8,534		385	6		3
කුඹුරුපිටිය	10,488	9,977		501	3		7
හක්මණ	8,025	7,531		487	3		4
කීරිතද - පුභුල්වැල්ල	5,271	4,954		315			2
තිහගොඩ	8,602	8,252		345			5
වැලිගම	17,708	16,867		826			15
මාතර කඩවත්සතර	28,040	27,469		546	4		21
දෙවිනුවර	11,836	11,321		501		2	12
දික්වැල්ල	13,484	12,733		729	1		21
මාතර දිස්ත්‍රික්කය	206,790	193,360	215	12,897	196	2	120

ප්‍රාදේශීය ලේකම් කොට්ඨාශ මට්ටමින් - හම්බන්තොට දිස්ත්‍රික්කය

ප්‍රාදේශීය ලේකම් කොට්ඨාශය	ගෘහ කාණ්ඩ සංඛ්‍යාව	ආලෝකය ලබා ගන්නා ප්‍රධාන මාර්ගය					
		විදුලිය		අනෙකුත්			
		විදුලිය (පාතික විදුලිබල ජාලය)	විදුලිය (ග්‍රාමීය ජල විදුලිබල යෝජනා ක්‍රමය)	භූමිතෙල්	සූර්යය බල ශක්තිය	පීච වායුව	වෙනත්
සූරියවැව	11,453	9,285		2,107	33		28
ලුණුගමුවෙහෙර	8,436	6,692		1,714	19		11
තිස්සමහාරාමය	17,981	15,783		2,083	20		95
හම්බන්තොට	14,718	12,851		1,803	44		20
අම්බලන්තොට	18,804	16,825		1,911	16		52
අඟුණකොළපැලැස්ස	12,826	11,210		1,577	9		30
වීරකැටිය	10,972	9,716		1,241	7		8
කටුවන	12,338	10,733		1,587	7		11
වලස්මුල්ල	11,186	10,069		1,109	4		4
කීකෙවෙල	4,807	4,434		370			3
බෙලිඅත්ත	14,453	13,473		964	5		11
තංගල්ල	18,502	17,175		1,246	6		75
හම්බන්තොට දිස්ත්‍රික්කය	156,476	138,246	0	17,712	170	0	348

මූලාශ්‍රය : ජන ලේඛන හා සංඛ්‍යාලේඛන දෙපාර්තමේන්තුව වෙබ් අඩවිය (ජන හා නිවාස සංගණනය - 2012 අවසන් වාර්තාව)

දකුණු පළාතේ වැසිකිලි පහසුකම් අනුව පදිංචි නිවාස ඒකක සංඛ්‍යාව - 2012

දිස්ත්‍රික් මට්ටමින්

දිස්ත්‍රික්කය	ගෘහ කාණ්ඩ සංඛ්‍යාව					
		ජල මූලික	ජල මූලික නොවූ	පොදු වැසිකිලි	අනෙකුත්	වැසිකිලි කාලීන නොකරන
ගාල්ල	273,140	263,574	4,296	4,123	108	1,039
මාතර	206,790	201,518	1,788	2,991	56	437
හම්බන්තොට	156,476	147,156	1,736	6,836	120	628
දකුණු පළාත	636,406	612,248	7,820	13,950	284	2,104

ප්‍රාදේශීය ලේකම් කොට්ඨාශ මට්ටමින් - ගාල්ල දිස්ත්‍රික්කය

ප්‍රාදේශීය ලේකම් කොට්ඨාශය	ගෘහ කාණ්ඩ සංඛ්‍යාව					
		ජල මූලික	ජල මූලික නොවූ	පොදු වැසිකිලි	අනෙකුත්	වැසිකිලි කාලීන නොකරන
බත්තොට	12,659	12,459	51	74	3	72
බලපිටිය	17,142	16,835	97	55	5	150
කරණදෙනිය	17,462	16,707	276	253	6	220
ඇලපිටිය	17,371	16,834	265	194	8	70
නියගම	9,499	9,177	173	108	2	39
නවලම	8,902	8,557	77	254		14
නෙළුව	7,743	7,476	46	204	6	11
නාගොඩ	14,422	13,746	316	314	5	41
බද්දේගම	19,672	19,048	219	356	4	45
වැලිපිටිය දිවිතුර	7,838	7,647	69	90	3	29
අම්බලන්ගොඩ	15,032	14,790	30	150	11	51
ගෝනාපිනුවල	5,754	5,699	16	23		16
භික්කඩුව	25,544	23,857	815	754	4	114
ගාල්ල කඩවත් සතර	22,613	21,592	767	219	16	19
බෝපේ - පොද්දල	12,463	12,271	38	139	2	13
අක්මිහ	19,736	18,778	535	373	22	28
යක්කලමුල්ල	12,195	11,615	221	316	3	40
ඉමදුව	11,449	11,086	163	168	5	27
හබරාදුව	15,644	15,400	122	79	3	40
ගාල්ල දිස්ත්‍රික්කය	273,140	263,574	4,296	4,123	108	1,039

ප්‍රාදේශීය ලේකම් කොට්ඨාශ මට්ටමින් - මාතර දිස්ත්‍රික්කය

ප්‍රාදේශීය ලේකම් කොට්ඨාශය	ගෘහ කාණ්ඩ සංඛ්‍යාව					
		ජල මූලික	ජල මුද්‍රිත නොවූ	පොදු වැසිකිලි	අනෙකුත්	වැසිකිලි භාවිතා නොකරන
පිටබැඳ්දුර	13,686	13,329	78	249	2	28
කොටපොල	16,695	16,135	178	272	2	108
පස්ගොඩ	16,159	15,785	113	227	4	30
මුලටියන	13,108	12,703	129	261	6	9
අතුරුලිය	8,180	7,977	59	119	1	24
අකුරුස්ස	13,595	13,232	137	192	5	29
වැලිපිටිය	12,985	12,601	102	240	5	37
මාලිමිඛඬ	8,928	8,665	55	201	1	6
කුඹුරුපිටිය	10,488	10,273	59	133	5	18
හක්මන	8,025	7,815	48	144	1	17
කීරිතද - පුනුල්වැල්ල	5,271	5,165	28	72	1	5
තිහගොඩ	8,602	8,377	181	33	3	8
වැලිගම	17,708	17,104	303	253	1	47
මාතර කඩවත්තන	28,040	27,500	205	309	7	19
දෙවිනුවර	11,836	11,656	58	96	6	20
දික්වැල්ල	13,484	13,201	55	190	6	32
මාතර දිස්ත්‍රික්කය	206,790	201,518	1,788	2,991	56	437

ප්‍රාදේශීය ලේකම් කොට්ඨාශ මට්ටමින් - හම්බන්තොට දිස්ත්‍රික්කය

ප්‍රාදේශීය ලේකම් කොට්ඨාශය	ගෘහ කාණ්ඩ සංඛ්‍යාව					
		ජල මූලික	ජල මුද්‍රිත නොවූ	පොදු වැසිකිලි	අනෙකුත්	වැසිකිලි භාවිතා නොකරන
සුරියවැව	11,453	9,906	181	1,320	7	39
ලුණුගමුවෙහෙර	8,436	7,464	134	748	16	74
තිස්සමහාරාමය	17,981	17,176	268	416	13	108
හම්බන්තොට	14,718	13,794	268	493	15	148
අම්බලන්තොට	18,804	17,911	122	692	15	64
අගුණකොළපැලැස්ස	12,826	12,064	154	576	5	27
වීරකැටිය	10,972	10,420	114	406	12	20
කටුවන	12,338	11,600	101	585	9	43
වලස්මුල්ල	11,186	10,486	141	530	9	20
ඕකෙවෙල	4,807	4,553	44	204	3	3
රෙලිඅත්ත	14,453	13,830	134	458	6	25
තංගල්ල	18,502	17,952	75	408	10	57
හම්බන්තොට දිස්ත්‍රික්කය	156,476	147,156	1,736	6,836	120	628

මූලාශ්‍රය : ජන ලේඛන හා සංඛ්‍යාලේඛන දෙපාර්තමේන්තු වෙබ් අඩවිය (ජන හා නිවාස සංගණනය - 2012 අවසන් වාර්තාව)

දකුණු පළාතේ ආහාර පිසීමට ගන්නා ඉන්ධන අනුව නිවාස ඒකක සංඛ්‍යාව - 2012

දිස්ත්‍රික් මට්ටමින්

දිස්ත්‍රික්කය	ගෘහ කාණ්ඩ සංඛ්‍යාව	ඉන්ධන වර්ගය					
		දැව	ඔම්තෙල්	ගෘස්	විදුලිය	ලී කුඩු, දහයියා, ආදී කුඩු වර්ග	වෙනත්
ගාල්ල	273,140	228,441	1,531	41,959	180	170	859
මාතර	206,790	179,214	772	26,075	146	116	467
හම්බන්තොට	156,476	145,543	307	10,129	104	12	381
දකුණු පළාත	636,406	553,198	2,610	78,163	430	298	1,707

මූලාශ්‍රය : ජන ලේඛන හා සංඛ්‍යාලේඛන දෙපාර්තමේන්තු වෙබ් අඩවිය (ජන හා නිවාස සංගණනය - 2012 අවසන් වාර්තාව)

2008 - 2017 දිස්ත්‍රික්ක මට්ටමින් ජීව සංඛ්‍යාව

සජීවී උපත් සංඛ්‍යාව

දිස්ත්‍රික්කය	වර්ෂය									
	2008	2009	2010 *	2011 *	2012 *	2013 *	2014 *	2015	2016	2017
ගාල්ල	20,956	19,967	19,138	20,838	19,082	19,534	19,345	19,220	18,905	18,218
මාතර	14,592	14,705	14,072	12,268	14,646	12,708	11,964	11,224	11,075	10,695
හම්බන්තොට	9,724	9,268	8,727	9,090	9,992	10,674	11,117	10,750	10,732	9,760
දකුණු පළාත	45,272	43,940	41,937	42,196	43,720	42,916	42,426	41,194	40,712	38,673

මරණ සංඛ්‍යාව

දිස්ත්‍රික්කය	වර්ෂය									
	2008	2009	2010 *	2011 *	2012 *	2013 *	2014 *	2015	2016	2017
ගාල්ල	7,932	7,709	7,521	7,780	7,647	7,732	7,933	8,424	7,957	8,658
මාතර	5,210	5,030	4,724	4,894	5,002	4,872	5,020	5,284	5,109	5,316
හම්බන්තොට	2,722	2,759	2,642	2,708	2,816	2,898	2,876	3,053	2,958	3,084
දකුණු පළාත	15,864	15,498	14,887	15,382	15,465	15,502	15,829	16,761	16,024	17,058

ච්චන සංඛ්‍යාව

දිස්ත්‍රික්කය	වර්ෂය																			
	2008 *		2009 *		2010 *		2011 *		2012 *		2013 *		2014 *		2015		2016		2017	
	සාමාන්‍ය ච්චන	මුස්ලිම් ච්චන	සාමාන්‍ය ච්චන	මුස්ලිම් ච්චන	සාමාන්‍ය ච්චන	මුස්ලිම් ච්චන	සාමාන්‍ය ච්චන	මුස්ලිම් ච්චන	සාමාන්‍ය ච්චන	මුස්ලිම් ච්චන	සාමාන්‍ය ච්චන	මුස්ලිම් ච්චන	සාමාන්‍ය ච්චන	මුස්ලිම් ච්චන	සාමාන්‍ය ච්චන	මුස්ලිම් ච්චන	සාමාන්‍ය ච්චන	මුස්ලිම් ච්චන	සාමාන්‍ය ච්චන	මුස්ලිම් ච්චන
ගාල්ල	9,866	388	9,899	397	10,134	404	10,396	452	9,937	424	9,234	450	9,172	411	9,060	414	8,379	466	8,176	422
මාතර	8,311	267	8,100	254	8,050	320	7,944	251	7,800	301	7,220	273	7,095	274	6,931	304	6,477	260	6,561	263
හම්බන්තොට	6,866	118	6,760	135	6,971	140	6,867	129	6,805	145	5,922	125	5,855	134	5,859	133	5,449	139	5,221	136
දකුණු පළාත	25,043	773	24,759	786	25,155	864	25,207	832	24,542	870	22,376	848	22,122	819	21,850	851	20,305	865	19,958	821

දළ උපත් අනුපාතය

දිස්ත්‍රික්කය	වර්ෂය									
	2008	2009	2010 *	2011 *	2012 *	2013 *	2014 *	2015	2016	2017
ගාල්ල	19.7	18.6	17.7	19.0	16.8	17.1	16.7	16.4	15.9	15.2
මාතර	17.8	17.7	16.8	14.5	18.2	16.2	15.2	14.2	13.9	13.3
හම්බන්තොට	17.4	16.4	15.3	15.8	20.3	20.7	20.9	19.7	19.3	17.6
දකුණු පළාත	18.5	17.8	16.8	16.7	18.1	17.7	17.2	16.5	16.1	15.2

දළ මරණ අනුපාතය

දිස්ත්‍රික්කය	වර්ෂය									
	2008	2009	2010 *	2011 *	2012 *	2013 *	2014 *	2015	2016	2017
ගාල්ල	7.5	7.2	6.9	7.1	7.1	7.2	7.3	7.6	7.1	7.7
මාතර	6.3	6.1	5.6	5.8	6.4	6.2	6.3	6.6	6.3	6.5
හම්බන්තොට	4.9	4.9	4.6	4.7	5.4	5.5	5.4	5.6	5.3	5.5
දකුණු පළාත	6.5	6.3	6.0	6.1	6.5	6.4	6.5	6.8	6.4	6.8

මූලාශ්‍රය : රෙජිස්ට්‍රාර් ජනරාල් දෙපාර්තමේන්තුව